






CRONOTABELLA / ITINERARY TIMETABLE

	ALTITUDINE ALTITUDE	LOCALITÀ / PLACE	NOTE / NOTES	Km PARZIALI PARTIAL km	Km PERCORSO COVERED km	Km DA PERCORRERE Km TO BE COVERED	MEDIA ORARIA AVERAGE SPEED			
							43	41	39	
PROVINCIA DI SIENA										
	346	SIENA	↑	Villaggio Partenza	4,6			11.40	11.40	11.40
	240	SIENA	↑	km 0 - ss.73	0,0	0,0	203,0	11.45	11.45	11.45
	268	Costalpino	↵	str. Grossetana	2,4	2,4	200,6	11.49	11.49	11.49
	250	San Rocco a Pilli	↶	v.d.Poggetto	4,7	7,1	195,9	11.54	11.55	11.55
	183	Settore n.1	↵	"Vidritta" (Str. Com d. Padule) - 2.4 km	3,4	10,5	192,5	11.59	11.59	12.00
	182	Ins. sp.99	↵	Fine settore n.1 - sp.99-ss.233	2,4	12,9	190,1	12.01	12.02	12.03
	186	Bv. per Bagnaia	↵	Esterna Bagnaia	1,8	14,7	188,3	12.04	12.05	12.06
	215	Bagnaia	↑	(inizio settore n.2 - 3.5 km) - sp.23	1,8	16,5	186,5	12.06	12.07	12.08
	364	Grotti	↵	Fine Sett. n.2	3,5	20,0	183,0	12.15	12.17	12.18
	286	Ville di Corsano	↶	sp.23	1,6	21,6	181,4	12.17	12.19	12.21
	233	Radi	↶	Settore n.3 - sp.34/b	4,5	26,1	176,9	12.22	12.24	12.27
	281	Lupompesi	↵	Fine sett. n.3	4,4	30,5	172,5	12.29	12.31	12.33
	296	Vescovado	↑	sp.34/c	1,2	31,7	171,3	12.30	12.33	12.35
	207	Bv. di La Piana	↑	sp.34	5,0	36,7	166,3	12.36	12.39	12.42
	239	Bibbiano	↵	sp.34C	3,9	40,6	162,4	12.42	12.45	12.48
	151	Sterrato Cantiere "Torrente Stile"	↑	Sett. 3bis (0.4 km) - sp.34	1,1	41,7	161,3	12.43	12.46	12.49
	145	Fine sterrato	↑	sp.34	0,4	42,1	160,9	12.44	12.47	12.50
	142	Buonconvento	↑	v.D.Alighieri-ss.2	1,7	43,8	159,2	12.46	12.49	12.52
	143	P.L.	↑	ss.2	0,8	44,6	158,4	12.47	12.50	12.53
	143	Bv. per Montalcino	↶	sp. del Brunello	1,1	45,7	157,3	12.48	12.51	12.55
	462	Montalcino	↵	rot. sp.14	9,5	55,2	147,8	13.04	13.08	13.13
	249	Innesto ss.2 "Cassia"	↶	sr.2	5,7	60,9	142,1	13.11	13.15	13.20
	259	Torrenieri	↶	sp.137	1,8	62,7	140,3	13.13	13.18	13.23
	254	P.L.	↑	sp.137	0,2	62,9	140,1	13.14	13.18	13.23
	331	Settore n.4	↵	inizio	1,9	64,8	138,2	13.18	13.23	13.28
	389	Cosona	↑		4,9	69,7	133,3	13.25	13.30	13.36
	395	Lucignano d'Asso	↑		5,2	74,9	128,1	13.32	13.37	13.44
	260	Inn. sp.14	↶	Fine settore n.4	1,9	76,8	126,2	13.34	13.40	13.46
	265	Settore n.5	↵	inizio -sp.75	0,9	77,7	125,3	13.35	13.41	13.47
	270	Pieve a Salti	↑		6,2	83,9	119,1	13.44	13.50	13.57
	171	Fine settore n.6	↑		1,8	85,7	117,3	13.46	13.52	13.59
	146	P.L.	↑		2,2	87,9	115,1	13.49	13.55	14.02
	146	Buonconvento	↵	sr.2	0,1	88,0	115,0	13.49	13.55	14.02
	146	P.L.	↑	ss.2	0,8	88,8	114,2	13.50	13.56	14.04
	148	Ponte d'Arbia	↑	ss.2	3,0	91,8	111,2	13.54	14.01	14.08
	165	Monteroni d'Arbia	↶	sp.12	8,5	100,3	102,7	14.06	14.13	14.21
	166	Settore n.6	↑	San Martino 9.5 km	0,4	100,7	102,3	14.06	14.13	14.21
	281	San Martino in Grania	↑	str. di San Martino	5,3	106,0	97,0	14.14	14.21	14.30
	338	Bv. per Asciano	↶	Fine settore n.6-ss.438	4,1	110,1	92,9	14.20	14.28	14.36
	173	Settore n.7	↵	Asciano-sp.8	9,0	119,1	83,9	14.31	14.40	14.49

CRONOTABELLA / ITINERARY TIMETABLE

	ALTITUDINE ALTITUDE	LOCALITÀ / PLACE		NOTE / NOTES	Km PARZIALI PARTIAL km	Km PERCORSO COVERED km	Km DA PERCORRERE Km TO BE COVERED	MEDIA ORARIA AVERAGE SPEED		
								43	41	39
	303	Monte Sante Marie	↑	sp.8	6,2	125,3	77,7	14.40	14.49	14.59
	328	Torre a Castello	↖	Fine settore n.7	5,3	130,6	72,4	14.48	14.57	15.07
	302	Croce di Carnesecca	↑	sp.8	1,5	132,1	70,9	14.50	14.59	15.09
	345	Castelnuovo Berardenga	↖	v.d.Vigna-sp.62	4,5	136,6	66,4	14.56	15.06	15.16
	278	Bv. di Guistrigona	↑	sp.62-Str.com.ant. Malena	2,3	138,9	64,1	14.59	15.09	15.19
	260	San Piero	↖	sp.111/a	5,9	144,8	58,2	15.06	15.16	15.27
	230	Monteaperti	↖		3,6	148,4	54,6	15.10	15.21	15.32
	198	Settore n.8	↑	inizio	1,0	149,4	53,6	15.12	15.22	15.33
	251	Fine settore n.8	↑		0,6	150,0	53,0	15.13	15.24	15.35
	247	Vico d'Arbia	↑	Str. Pieve a Bozzone	0,3	150,3	52,7	15.14	15.24	15.36
	203	Inizio Colle Pinzuto	↖	Settore n.9	3,5	153,8	49,2	15.18	15.29	15.41
	304	Colle Pinzuto	↖	Fine settore n.9	2,4	156,2	46,8	15.24	15.35	15.47
	272	Monteliscai	↖	sp.408	1,4	157,6	45,4	15.26	15.37	15.49
	305	Settore n.10	↖	str.d.Tolfe	2,5	160,1	42,9	15.29	15.41	15.53
	321	Le Tolfe	↑	Fine settore n.10	1,1	161,2	41,8	15.31	15.42	15.55
	340	Str. del Castagno	↖	Settore n.11	2,2	163,4	39,6	15.34	15.45	15.58
	348	Fine settore n.11	↑	Str.d.Castagno	0,7	164,1	38,9	15.35	15.46	15.59
	356	Ins. sp.102	↖	sp.102	0,5	164,6	38,4	15.35	15.47	16.00
	357	Bv. per Pontignano	↖	v.d.Certosa	4,1	168,7	34,3	15.41	15.53	16.06
	233	Ponte a Bozzone	↖	sp.408	5,0	173,7	29,3	15.47	15.59	16.13
	312	San Giovanni a Cerreto	↖	Str. di Montechiaro-sett. n.12	3,5	177,2	25,8	15.52	16.05	16.19
	247	Vico d'Arbia	↖	Fine sett.n.12-Str. di Pieve a Bozzone	3,3	180,5	22,5	15.56	16.09	16.23
	203	Inizio Colle Pinzuto	↖	Settore n.13	3,4	183,9	19,1	16.00	16.13	16.28
	304	Colle Pinzuto	↖	Fine settore n.13	2,4	186,3	16,7	16.07	16.20	16.35
	272	Monteliscai	↖	sp.408	1,4	187,7	15,3	16.08	16.22	16.37
	305	Settore n.14	↖	Str.d.Tolfe	2,5	190,2	12,8	16.12	16.25	16.40
	321	Le Tolfe	↑	Fine settore n.14-Str.d.Tolfe	1,1	191,3	11,7	16.13	16.27	16.42
	338	ingresso Siena	↖	v.Berlinguer-v.A.Moro	2,2	193,5	9,5	16.16	16.30	16.45
	291	Sovrappasso Ferrovia	↖	v.Sclavo-v.Fiorentina	3,1	196,6	6,4	16.20	16.34	16.49
	318	SIENA	↑	Piazza del Campo	6,4	203,0	0,0	16.28	16.43	16.59

NOTE:

FEED/LITTER ZONE

km 44.4 - 76.4 - 91.9 - 133.5 - 161.4

BIDON/LITTER ZONE

km 18.4 - 70.1 - 108.7 - 154.2 - 184.4

LITTER ZONE

km 196.5

PASSAGGIO A LIVELLO/LEVEL CROSSING

km 44.6 - 62.9 - 87.9 - 88.8

SETTORI STERRATI ★ GRAVEL SECTORS

1. dal km 10.5 al km 12.9 - lungh. 2.4 km
2. dal km 16.5 al km 20 - lungh. 3.5 km
3. dal km 26.1 al km 30.5 - lungh. 4.4 km
- 3.bis dal km 41.7 al km 42.1 - lungh. 0.4 km
4. dal km 64.8 al km 76.8 - lungh. 11.9 km
5. dal km 77.7 al km 85.7 - lungh. 8 km
6. dal km 100.7 al km 110.1 - lungh. 9.4 km
7. dal km 119.1 al km 130.6 - lungh. 11.5 km
8. dal km 149.4 al km 150 - lungh. 0.6 km
9. dal km 153.8 al km 156.2 - lungh. 2.4 km
10. dal km 161.2 al km 163.4 - lungh. 1.1 km
11. dal km 163.4 al km 164.1 - lungh. 0.7 km
12. dal km 177.2 al km 180.5 - lungh. 3.3 km
13. dal km 183.9 al km 186.3 - lungh. 2.4 km
14. dal km 190.2 al km 191.3 - lungh. 1.1 km

TOTALE SETTORI STERRATI: 63.1 KM