








Tappa  
**17**

cronotabella

**MOLVENO - CASSANO D'ADDA**

km 196

Mercoledì 25 maggio 2016

Quota	Località	Note	Distanze			Orario di passaggio		
			par- ziali	per- corse	da per- correre	km / h		
						40	42	44
<b>PROVINCIA DI TRENTO</b>								
<b>840</b>	<b>MOLVENO</b>	↑ km 0	<b>0.0</b>	<b>0.0</b>	<b>196.0</b>	<b>12.35</b>	<b>12.35</b>	<b>12.35</b>
	732 San Lorenzo Dorsino	↑ ss.421 - galleria	8.4	8.4	187.6	12.46	12.45	12.45
	537 Villa Banale	↔ ss.421-ss.237	8.2	16.6	179.4	12.57	12.56	12.55
	403 Ponte Arche	↑ ss.237 - serie gallerie	2.4	19.0	177.0	13.00	12.59	12.58
	510 Saone	↑ ss.237	9.5	28.5	167.5	13.15	13.13	13.12
	565 Tione di Trento	↑ ss.237	3.7	32.2	163.8	13.21	13.19	13.17
	815 Bondo	↑ ss.237	5.6	37.8	158.2	13.38	13.34	13.31
	519 Pieve di Bono	↑ ss.237	8.2	46.0	150.0	13.50	13.45	13.42
	450 Condino	↑ v.Roma-ss.237	7.4	53.4	142.6	14.00	13.55	13.51
	394 Bv. di Storo	↑ Loc. Ca' Rossa-ss.237	4.5	57.9	138.1	14.07	14.02	13.57
<b>PROVINCIA DI BRESCIA</b>								
	384 Ponte Caffaro	↑ ss.237	4.6	62.5	133.5	14.13	14.08	14.03
	392 Anfo	↑ ss.237 - galleria	8.0	70.5	125.5	14.26	14.20	14.15
	372 Lavenone	↑ sp.237	6.4	76.9	119.1	14.35	14.28	14.23
	313 Vestone	↑ sp.237	4.7	81.6	114.4	14.41	14.35	14.29
	<b>289 Barghe</b>	↔ <b>sp.237</b>	<b>5.4</b>	<b>87.0</b>	<b>109.0</b>	<b>14.49</b>	<b>14.42</b>	<b>14.36</b>
	389 Preseglie	↑ sp.237	2.3	89.3	106.7	14.55	14.48	14.41
	<b>570 Passo Sant'Eusebio</b>	↔ <b>sp.237</b>	<b>10.2</b>	<b>99.5</b>	<b>96.5</b>	<b>15.11</b>	<b>15.03</b>	<b>14.56</b>
	231 Nave	↑ sp.237	10.7	110.2	85.8	15.26	15.17	15.09
	<b>144 Brescia</b>	↑ <b>v.Vitt.Veneto-v.Dalmazia-sp.IX</b>	<b>9.9</b>	<b>120.1</b>	<b>75.9</b>	<b>15.40</b>	<b>15.30</b>	<b>15.22</b>
	102 Sottopasso A21 racc	↑ sp.IX-v.Cav.Vitt.Veneto	10.4	130.5	65.5	15.54	15.44	15.35
	96 Capriano del Colle	↔ v.Mella-sp.21	3.6	134.1	61.9	15.59	15.49	15.40
	95 Azzano Mella	↑ sp.21	0.7	134.8	61.2	16.00	15.50	15.40
	107 Maclodio	↔ sp.235-sp.20	8.8	143.6	52.4	16.14	16.03	15.53
	108 Trenzano	↑ sp.20	2.5	146.1	49.9	16.18	16.06	15.56
	107 Commezzano-Cizzago	↑ sp.20	4.5	150.6	45.4	16.24	16.12	16.02
	123 Rudiano	↔ sp.2d1-sp.2	5.2	155.8	40.2	16.32	16.20	16.09
	130 Urago d'Oglio	↔ ss.11	4.6	160.4	35.6	16.39	16.26	16.15
<b>PROVINCIA DI BERGAMO</b>								
	<b>124 Calcio</b>	↑ <b>v.A.Moro-ss.11</b>	<b>2.2</b>	<b>162.6</b>	<b>33.4</b>	<b>16.42</b>	<b>16.29</b>	<b>16.18</b>
	110 Antegnate	↑ ss.11	5.6	168.2	27.8	16.49	16.37	16.25
	105 Sola	↑ ss.11	6.5	174.7	21.3	16.58	16.45	16.33
<b>PROVINCIA DI CREMONA</b>								
	110 Bv. di Castel Gabbiano	↑ ss.11	1.0	175.7	20.3	17.00	16.47	16.35
<b>PROVINCIA DI BERGAMO</b>								
	110 Mozzanica	↑ ss.11	1.5	177.2	18.8	17.02	16.49	16.37
	111 Caravaggio	↑ ss.11	5.0	182.2	13.8	17.09	16.56	16.43
	128 Treviglio	↑ ss.11	5.8	188.0	8.0	17.18	17.04	16.51
<b>PROVINCIA DI MILANO</b>								
	126 Ponte sull'Adda	↑ ss.11	6.3	194.3	1.7	17.27	17.12	16.59
	<b>134 CASSANO D'ADDA</b>	↑ <b>v.le Europa</b>	<b>1.7</b>	<b>196.0</b>	<b>0.0</b>	<b>17.29</b>	<b>17.15</b>	<b>17.01</b>

**NOTE:**

**Traguardo Volante:**

km 120.1 Brescia

km 162.6 Calcio - abb. 3", 2", 1"


**Riformento/Feed zone: km 87 - 90 Barghe - sp.237**

**Gran Premio della Montagna:**

km 99.5 - Passo Sant'Eusebio - m 570 (4ª cat.)


**Galleria/Tunnel: km 7 (Moline m 703); km 22 (Ponte Plai m 1860); km 23 (Scurlo m 156); km 71 (Tre Campelli m 910)**

**Passaggio a Livello/Level Crossing: km**