











Tappa  
**16**  
 cronotabella

**LOVERE - PONTE DI LEGNO**
**km 194**
**martedì 28 maggio 2019**

Quota	Località	Note	Distanze			Orario di passaggio		
			parziali	per-corse	da percorrere	33	35	37
<b>PROVINCIA DI BERGAMO</b>								
188	<b>LOVERE</b>	↑ Villaggio di Partenza	2.6			11.35	11.35	11.35
 252	<b>LOVERE</b>	↑ km 0	0.0	0.0	194.0	11.40	11.40	11.40
474	Cerete Basso	↑ sp.33	8.6	8.6	185.4	11.55	11.54	11.53
623	Clusone	↔ v.Vitt.Emanuele II	5.3	13.9	180.1	12.04	12.02	12.01
644	Rovetta	↑ sp.56dir-ss.671	2.6	16.5	177.5	12.08	12.06	12.05
869	Castione della Presolana	↑ ss.671	5.3	21.8	172.2	12.23	12.20	12.18
992	Bratto	↑ ss.671	2.3	24.1	169.9	12.30	12.26	12.23
1297	Passo della Presolana	↑ ss.671	4.4	28.5	165.5	12.42	12.38	12.34
750	Dezzo di Scalve	↔ sp.59	7.9	36.4	157.6	12.53	12.48	12.44
<b>PROVINCIA DI BRESCIA</b>								
1105	Croce di Salven	↑ sp.5	9.1	45.5	148.5	13.09	13.03	12.58
888	Borno	↑ sp.5	4.6	50.1	143.9	13.15	13.09	13.03
280	Malegno	↔ sp.345	10.1	60.2	133.8	13.28	13.22	13.16
	P.L.	↑ sp.42						
 334	Breno	↔ sp.42	3.2	63.4	130.6	13.33	13.26	13.20
 365	Capo di Ponte	↑ sp.42	9.3	72.7	121.3	13.48	13.40	13.33
	P.L.	↑ sp.42						
433	Cedegolo	↔ sp.6	6.3	79.0	115.0	13.58	13.50	13.42
 1054	<b>Cevo</b>	↔ sp.84	10.6	89.6	104.4	14.28	14.17	14.08
451	Demo	↔ v.Nazionale	8.3	97.9	96.1	14.39	14.28	14.18
453	Forno Allione	↑ ss.42	1.6	99.5	94.5	14.41	14.30	14.20
511	Malonno	↑ sp.42	4.1	103.6	90.4	14.48	14.36	14.26
 690	<b>Edolo</b>	↔ str. per Santicolo	6.4	110.0	84.0	14.59	14.47	14.36
	P.L.	↑ sp.42						
	Rifornimento/Feed zone: km 114 - 117							
902	Santicolo	↔	8.5	118.5	75.5	15.12	14.59	14.48
935	Corteno Golgi	↔ ss.39	2.1	120.6	73.4	15.15	15.02	14.51
 942	Galleria	↔ ss.39	0.4	121.0	73.0	15.16	15.03	14.51
<b>PROVINCIA DI SONDRIO</b>								
 1173	<b>Aprica</b>	↔ ss.39	7.2	128.2	65.8	15.28	15.15	15.02
648	Bv. per Stazzona	↔ sp.25	8.5	136.7	57.3	15.40	15.25	15.13
400	Stazzona	↔ sp.24	3.8	140.5	53.5	15.45	15.30	15.17
433	Tirano	↔ ss.38	4.5	145.0	49.0	15.51	15.37	15.24
525	Lovero	↔ sp.27	5.3	150.3	43.7	16.00	15.44	15.31
 537	<b>Mazzo di Valtellina</b>	↑ v.Giovanni XXIII-v.Fontane	3.7	154.0	40.0	16.05	15.50	15.36
 1854	<b>Passo del Mortirolo</b>	↑ sp.81	12.3	166.3	27.7	16.56	16.35	16.16
<b>PROVINCIA DI BRESCIA</b>								
1716	San Giacomo	↑ sp.81	2.1	168.4	25.6	16.59	16.37	16.19
1059	Monno	↔ sp.81	8.6	177.0	17.0	17.10	16.48	16.29
892	Bv. per Ponte di Legno	↔ ss.42	2.1	179.1	14.9	17.13	16.51	16.31
1056	Vezza d'Oglio	↑ ss.42	4.7	183.8	10.2	17.21	16.58	16.38
 1254	<b>PONTE DI LEGNO</b>	↑ v.Venezia	10.2	194.0	0.0	17.36	17.13	16.52

**NOTE:**


Traguardo Volante:

km 110 Edolo

km 154 Mazzo di Valtellina



Rifornimento/Feed zone: km 114 - 117



Gran Premio della Montagna:

km 89.6 - Cevo - m 1054 (3ª cat.)

km 128.2 - Aprica - m 1173 (3ª cat.)

km 166.3 - Passo del Mortirolo - m 1854 (1ª cat.)



Galleria/Tunnel: km 123.5



Passaggio a Livello/Level Crossing: km 60.2 - 61.4 - 63.9 - 73.7 - 110.5