














Tappa  
**14**

**SAINT-VINCENT - COURMAYEUR (Skyway Monte Bianco)**

km 131

cronotabella

sabato 25 maggio 2019

Quota	Località	Note	Distanze			Orario di passaggio		
			par- ziali	per- corse	da per- correre	km / h		
						31	33	35
<b>REGIONE VAL D'AOSTA</b>								
550	<b>SAINT-VINCENT</b>	↑ Villaggio di Partenza	1.3			13.10	13.10	13.10
	524 <b>SAINT-VINCENT</b>	↑ km 0	0.0	0.0	131.0	13.15	13.15	13.15
	527 Chatillon	↑ v.Chanoux-ss.26	1.9	1.9	129.1	13.18	13.18	13.18
	530 Galleria	↑ 212m-ss.26	0.7	2.6	128.4	13.19	13.19	13.19
	480 Chambave	↑ v.Chanoux-sr.11	4.7	7.3	123.7	13.25	13.25	13.24
	<b>1017 Verrayes</b>	↑ sr.42	<b>6.5</b>	<b>13.8</b>	<b>117.2</b>	<b>13.47</b>	<b>13.45</b>	<b>13.42</b>
	762 Paye	↔	3.5	17.3	113.7	13.52	13.49	13.47
	669 Marsan	↔ sr.36	3.1	20.4	110.6	13.56	13.53	13.50
	529 Nus	↔ v.Aosta-ss.26	2.2	22.6	108.4	13.59	13.56	13.53
	532 Villefranche	↔ ss.26	3.9	26.5	104.5	14.05	14.01	13.58
	<b>583 Aosta</b>	↔ ArcoAugusto-v.Torino-v.Batt.Aosta	<b>7.2</b>	<b>33.7</b>	<b>97.3</b>	<b>14.16</b>	<b>14.12</b>	<b>14.08</b>
	602 Brenlo	↑ v.d.Chevres	3.9	37.6	93.4	14.22	14.18	14.14
	1199 Cailod	↔ sr.41	8.4	46.0	85.0	14.51	14.43	14.37
	<b>1582 Verrogne</b>	↑ sr.41	<b>5.5</b>	<b>51.5</b>	<b>79.5</b>	<b>15.06</b>	<b>14.57</b>	<b>14.50</b>
	1356 Persod	↔	4.5	56.0	75.0	15.12	15.03	14.55
	676 Saint-Pierre	↔ ss.26	9.1	65.1	65.9	15.23	15.14	15.06
	665 Villeneuve	↔ v.P.Chanoux	1.4	66.5	64.5	15.25	15.16	15.08
	<b>1256 Truc d'Arbe</b>	↔ dir. Arvier	<b>9.4</b>	<b>75.9</b>	<b>55.1</b>	<b>15.51</b>	<b>15.39</b>	<b>15.30</b>
	752 Arvier	↔ Mon.Garin-ss.26	6.4	82.3	48.7	15.59	15.47	15.37
	n.3 Gallerie	↑ 286m, 140m, 390m						
	823 Villaret	↔ dir. Echarlod	7.3	89.6	41.4	16.10	15.58	15.47
	<b>998 La Salle</b>	↑	<b>2.1</b>	<b>91.7</b>	<b>39.3</b>	<b>16.17</b>	<b>16.04</b>	<b>15.53</b>
	920 Morgex	↔ P.L.-sr.39	3.9	95.6	35.4	16.22	16.09	15.57
	<b>1951 Colle San Carlo</b>	↑ sr.39	<b>10.5</b>	<b>106.1</b>	<b>24.9</b>	<b>16.58</b>	<b>16.41</b>	<b>16.27</b>
	1441 La Thuile	↔ Fraz. Bathieu - ss.26	7.3	113.4	17.6	17.07	16.50	16.35
	1432 Galleria	↑ 594m	0.4	113.8	17.2	17.08	16.50	16.36
	1275 n.5 gallerie	↑ 190m, 370m, 300m, 103m, 150m	4.1	117.9	13.1	17.13	16.55	16.40
	1040 Pre' Saint-Didier	↑ av. Dent du Géant	4.8	122.7	8.3	17.19	17.01	16.46
	1226 Courmayeur (centro)	↑ v.Monte Bianco	4.8	127.5	3.5	17.27	17.09	16.53
	<b>1293 COURMAYEUR</b>	↑ Skyway Monte Bianco	<b>3.5</b>	<b>131.0</b>	<b>0.0</b>	<b>17.32</b>	<b>17.14</b>	<b>16.58</b>

NOTE:



Traguardo Volante:

km 33.7 Aosta

km 91.7 La Salle



Gran Premio della Montagna:

km 13.8 - Verrayes - m 1017 (2ª cat.)

km 51.5 - Verrogne - m 1582 (1ª cat.)

km 75.9 - Truc d'Arbe - m 1256 (2ª cat.)

km 106.1 - Colle San Carlo - m 1951 (1ª cat.)

km 131 - COURMAYEUR - m 1293 (3ª cat. - arrivo)



Galleria/Tunnel: km 2.6 - 83.3 - 113.8 - 117.9



Passaggio a Livello/Level Crossing: km 95.1