













Tappa
20

FELTRE - CROCE D'AUNE-MONTE AVENA

km 194

cronotabella

sabato 1 giugno 2019

| Quota | Località | Note | Distanze | | | Orario di passaggio | | | |
|--|---|---|-------------|--------------|---------------|---------------------|--------------|--------------|--------------|
| | | | parziali | percorse | da percorrere | km / h | | | |
| | | | | | | 31 | 33 | 35 | |
| PROVINCIA DI BELLUNO | | | | | | | | | |
| 270 | FELTRE | ↑ Villaggio di Partenza | 9.6 | | | 11.05 | 11.05 | 11.05 | |
|  | 320 FELTRE | ↑ km 0 | 0.0 | 0.0 | 194.0 | 11.20 | 11.20 | 11.20 | |
| | 318 Fonzaso | ↑ v.Zucco-ss.50 | 0.9 | 0.9 | 193.1 | 11.21 | 11.21 | 11.21 | |
| | 319 Arsiè | ↔ sp.38 | 7.6 | 8.5 | 185.5 | 11.32 | 11.32 | 11.31 | |
| | 1026 Col Perer | ↔ sp.38 | 10.8 | 19.3 | 174.7 | 12.02 | 11.59 | 11.57 | |
|  | 1425 Cima Campo | ↑ sp.212 | 7.8 | 27.1 | 166.9 | 12.24 | 12.19 | 12.15 | |
| PROVINCIA DI TRENTO | | | | | | | | | |
| | 1166 Centro Sismologico | ↑ sp.246 | 7.0 | 34.1 | 159.9 | 12.33 | 12.28 | 12.23 | |
| | 835 Castel Tesino | ↑ sp.78 | 5.4 | 39.5 | 154.5 | 12.40 | 12.35 | 12.30 | |
| | 830 Pieve Tesino | ↑ sp.78 | 3.1 | 42.6 | 151.4 | 12.44 | 12.38 | 12.33 | |
| | 816 Bieno | ↑ sp.78 | 5.1 | 47.7 | 146.3 | 12.51 | 12.45 | 12.40 | |
| | 463 Strigno | ↔ sp.41 | 4.8 | 52.5 | 141.5 | 12.57 | 12.51 | 12.45 | |
| | 380 Scurelle | ↔ sp.65 | 2.4 | 54.9 | 139.1 | 13.00 | 12.54 | 12.48 | |
|  | 600 Telve | ↔ sp.31 | 3.9 | 58.8 | 135.2 | 13.11 | 13.04 | 12.58 | |
| | 1067 Ponte Salton | ↔ sp.31 | 8.1 | 66.9 | 127.1 | 13.34 | 13.25 | 13.17 | |
|  | 2047 Passo Manghen | ↑ sp.31 | 11.1 | 78.0 | 116.0 | 14.13 | 13.59 | 13.48 | |
| | 1240 Ponte delle Stue | ↑ sp.31 | 8.2 | 86.2 | 107.8 | 14.23 | 14.09 | 13.58 | |
| | 808 Molina di Fiemme | ↔ ss.612 | 7.8 | 94.0 | 100.0 | 14.33 | 14.19 | 14.07 | |
| | 954 Castello di Fiemme | ↑ ss.48 | 2.9 | 96.9 | 97.1 | 14.42 | 14.27 | 14.14 | |
| | 1010 Cavalese | ↑ ss.48 | 2.7 | 99.6 | 94.4 | 14.46 | 14.31 | 14.18 | |
|  | galleria | ↑ 218m | | | | | | | |
|  | Rifornimento/Feed zone: km 102 - 105 | ↑ | | | | | | | |
| | 992 Tesero | ↑ ss.48 | 4.7 | 104.3 | 89.7 | 14.52 | 14.37 | 14.23 | |
| | 969 Panchia' | ↑ ss.48 | 2.3 | 106.6 | 87.4 | 14.55 | 14.39 | 14.26 | |
|  | 1011 Predazzo | ↑ ss.50 | 5.9 | 112.5 | 81.5 | 15.04 | 14.48 | 14.34 | |
| | 1372 Bellamonte | ↔ ss.50 | 5.7 | 118.2 | 75.8 | 15.20 | 15.03 | 14.48 | |
|  | galleria | ↑ 557m | | | | | | | |
| | 1558 Paneveggio-Bv. Valles | ↑ ss.50 | 8.3 | 126.5 | 67.5 | 15.33 | 15.15 | 14.59 | |
|  | 1980 Passo Rolle | ↔ ss.50 | 6.6 | 133.1 | 60.9 | 15.51 | 15.31 | 15.15 | |
| | 1478 San Martino di Castrozza | ↑ ss.50 | 8.9 | 142.0 | 52.0 | 16.02 | 15.42 | 15.25 | |
| | 1128 Valmesta | ↑ ss.50 | 5.7 | 147.7 | 46.3 | 16.10 | 15.49 | 15.32 | |
| | 713 Fiera di Primiero | ↑ ss.50 | 7.8 | 155.5 | 38.5 | 16.20 | 15.59 | 15.41 | |
| | 650 Mezzano | ↑ ss.50 | 2.8 | 158.3 | 35.7 | 16.23 | 16.02 | 15.44 | |
|  | n.7 gallerie | ↑ 220m, 300m, 121m, 1231m, 700m, 660m, 600m | | | | | | | |
| PROVINCIA DI BELLUNO | | | | | | | | | |
| | 410 Ponte Oltra | ↔ sp.473 | 13.7 | 172.0 | 22.0 | 16.41 | 16.19 | 16.01 | |
| | 580 Sorriba | ↔ sp.473 | 2.2 | 174.2 | 19.8 | 16.48 | 16.26 | 16.07 | |
| | 609 Servo | ↑ sp.473 | 2.3 | 176.5 | 17.5 | 16.52 | 16.29 | 16.10 | |
| | 891 Aune | ↑ sp.473 | 5.0 | 181.5 | 12.5 | 17.06 | 16.42 | 16.22 | |
|  | 1015 Croce d'Aune | ↑ sp.473 | 1.6 | 183.1 | 10.9 | 17.11 | 16.47 | 16.26 | |
| | 719 Bv. per Monte Avena | ↔ v. Col Melon | 4.0 | 187.1 | 6.9 | 17.16 | 16.52 | 16.31 | |
|  | 1225 CROCE D'AUNE - MONTE AVENA | ↑ | 0 | 6.9 | 194.0 | 0.0 | 17.39 | 17.13 | 16.50 |

NOTE:

 **Traguardo Volante:**

km 58.8 Telve

km 112.5 Predazzo

 **Rifornimento/Feed zone: km 102 - 105**

 **Gran Premio della Montagna:**

km 27.1 - Cima Campo - m 1425 (2ª cat.)

km 78 - Passo Manghen - m 2047 (1ª cat.)

km 133.1 - Passo Rolle - m 1980 (2ª cat.)

km 183.1 - Croce d'Aune - m 1015 (2ª cat.)

km 194 - CROCE D'AUNE - MONTE AVENA - m 1225 (1ª cat. - arrivo)

 **Galleria/Tunnel: km 100.6 - 123.2 - 162.3**

 **Passaggio a Livello/Level Crossing: km**