

STAGE 03



ALTTUDINE
ALTITUDE

LOCALITÀ
PLACE

KM PARZIALI
PARTIAL KM

KM PERCORSI
COVERED KM

KM DA PERCORRERE
KM TO BE COVERED

MEDIA KM/ORA
AVERAGE SPEED

43 **41** **39**
hh.mm. hh.mm. hh.mm.

CAROVANA
CARAVAN

PROVINCIA DI CHIETI											
	143	VASTO	↑	Start Village	9,5			11.45	11.45	11.45	10.15
	15	VASTO	↑	km 0	0,0	0,0	213,0	12.00	12.00	12.00	10.30
	5	Svinc. di San Salvo	↑	ss.16	2,3	2,3	210,7	12.03	12.03	12.03	10.33
PROVINCIA DI CAMPOBASSO											
	12	Bv. di Petacciato	↑	ss.16	7,9	10,2	202,8	12.14	12.14	12.15	10.41
	12	Bv. per Termoli	↑	ss.16	3,9	14,1	198,9	12.18	12.19	12.20	10.44
	32	Termoli	↑	C.so Milano-ss.16	9,1	23,2	189,8	12.31	12.33	12.34	11.12 •
	29	Svinc. di Campobasso	↑	ss.16	2,4	25,6	187,4	12.34	12.36	12.38	11.14
PROVINCIA DI FOGGIA											
	6	Marina di Chieuti	↑	ss.16	15,2	40,8	172,2	12.53	12.55	12.58	11.28
	52	Bv. di Lesina/Gargano	↑	ss.16	13,7	54,5	158,5	13.12	13.16	13.19	11.41
	69	Bv. per San Severo	↔	sp.35	10,3	64,8	148,2	13.27	13.31	13.36	11.50
	84	San Severo	↑	v.2 Giugno-	11,7	76,5	136,5	13.44	13.49	13.54	12.19 •
	66	Ins. ss.16	↑	ss.16	5,4	81,9	131,1	13.50	13.55	14.01	12.24
	49	Svinc. di Rignano Garganico	↑	ss.16	9,6	91,5	121,5	14.02	14.08	14.14	12.33
	66	Svinc. per Foggia	↔	v.San Severo	10,8	102,3	110,7	14.17	14.24	14.31	12.43
	74	Foggia	↑	v.Candelaro-v.Aviatori	4,7	107,0	106,0	14.24	14.31	14.38	13.05 •
	75	Ins. ss.655	↔	ss.655	2,0	109,0	104,0	14.27	14.34	14.42	13.07
	150	Svinc. Castelluccio dei Sauri	↑	ss.655	15,3	124,3	88,7	14.49	14.57	15.06	13.21
	190	Svinc. Ascoli Satriano Nord	↑	ss.655	10,2	134,5	78,5	15.03	15.12	15.22	13.30
	273	Svinc. Candela	↑	ss.655	7,7	142,2	70,8	15.14	15.23	15.34	13.37
PROVINCIA DI POTENZA											
	195	Svinc. per Avellino	↑	ss.401dir	9,2	151,4	61,6	15.25	15.35	15.46	13.46

ALTTUDINE
ALTITUDE

LOCALITÀ
PLACE

KM PARZIALI
PARTIAL KM





KM PERCORSI
COVERED KM

KM DA PERCORRERE
KM TO BE COVERED

MEDIA KM/ORA
AVERAGE SPEED

43 41 39
hh.mm. hh.mm. hh.mm.

CAROVANA
CARAVAN

PROVINCIA DI FOGGIA										
225	Svinc. di Rocchetta/Lacedonia	↑	ss.40ldir	5,1	156,5	56,5	15.33	15.43	15.54	13.51
PROVINCIA DI POTENZA										
257	Bv. di Melfi	↑	ss.401	7,7	164,2	48,8	15.43	15.54	16.06	13.58
299	Bv. per Monticchio Bagni	↶	sp.401-sp.167	9,0	173,2	39,8	15.56	16.07	16.20	14.06
482	Monticchio Bagni	↶	sp.167	3,0	176,2	36,8	16.03	16.15	16.28	14.09
	705 Valico dei Laghi di Monticchio	↑	sp.167	3,8	180,0	33,0	16.12	16.25	16.39	14.14
689	Monticchio Laghi	↶	sp.167	4,0	184,0	29,0	16.17	16.30	16.44	14.16
	858 Valico La Croce	↑	sp.167	3,1	187,1	25,9	16.24	16.38	16.53	14.25
657	Rionero in Vulture	↑	ss.93	6,8	193,9	19,1	16.32	16.46	17.01	14.56 •
622	Barile	↑	ss.93	2,6	196,5	16,5	16.35	16.49	17.05	14.57
	452 Rapolla	↑	v.Melfi-ss.303	6,8	203,3	9,7	16.43	16.58	17.14	15.26 •
511	Melfi-centro	↶	P.Mercato-v.Moro	5,2	208,5	4,5	16.50	17.05	17.21	15.53 •
	532 MELFI	↑	P.Archimede	4,5	213,0	0,0	16.57	17.12	17.28	16.00

NOTE/NOTES

Traguardo Volante:

km 107 Foggia
km 203.3 Rapolla

Gran Premio della Montagna:

km 180 Valico dei Laghi di Monticchio - m 705 (3ª cat.)
km 187.1 Valico La Croce - m 858 (4ª cat.)