

# STAGE 17

ALTTUDINE  
ALTITUDE

LOCALITÀ  
PLACE

KM PARZIALI  
PARTIAL KM







KM PERCORSI  
COVERED KM

KM DA PERCORRERE  
KM TO BE COVERED

MEDIA KM/ORA  
AVERAGE SPEED

**47**   **45**   **43**  
hh.mm.   hh.mm.   hh.mm.

CAROVANA  
CARAVAN


PROVINCIA DI TRENTO											
	<b>480</b>	<b>PERGINE VALSUGANA</b>	↑	<b>Start Village</b>	<b>2,6</b>			<b>12.45</b>	<b>12.45</b>	<b>12.45</b>	<b>11.15</b>
	<b>530</b>	<b>PERGINE VALSUGANA</b>	↑	<b>km 0</b>	<b>0,0</b>	<b>0,0</b>	<b>197,0</b>	<b>12.50</b>	<b>12.50</b>	<b>12.50</b>	<b>11.20</b>
	485	Levico Terme	↑	galleria (50m)- C.so Centrale-sp.228	6,8	6,8	190,2	12.58	12.59	12.59	11.27
	478	Roncegno	↔	sp.65	10,9	17,7	179,3	13.12	13.13	13.14	11.40
	387	Borgo Valsugana	↑	v.F.lli Divina-sp.109	4,4	22,1	174,9	13.17	13.18	13.19	11.45
	391	Villa Agnedo	↔	sp.78-sp.60	5,7	27,8	169,2	13.25	13.27	13.29	11.52
	290	Ins. ss.47	↑	ss.47	5,4	33,2	163,8	13.32	13.34	13.36	11.57
	249	Svinc. di Grigno	↔	ss.47	5,9	39,1	157,9	13.40	13.42	13.44	12.02
PROVINCIA DI VICENZA											
	215	Svinc. di Primolano	↑	ss.47	9,0	48,1	148,9	13.51	13.54	13.57	12.11
	187	Svinc. di Cison del Grappa	↑	ss.47	5,8	53,9	143,1	13.59	14.02	14.05	12.16
	175	Svinc. per Valstagna	↑	v.Valgadana	4,0	57,9	139,1	14.04	14.07	14.11	12.20
	154	Valstagna	↔	sp.73	4,9	62,8	134,2	14.10	14.14	14.17	12.24
	136	Campolongo sul Brenta	↑	sp.73	5,3	68,1	128,9	14.17	14.21	14.25	12.29
	117	Bassano del Grappa	↑	v.De Gasperi- v.Colombo-ss.47	8,1	76,2	120,8	14.27	14.31	14.36	12.52 •
	<b>96</b>	<b>Rosà</b>	↔	<b>sr.245</b>	<b>6,8</b>	<b>83,0</b>	<b>114,0</b>	<b>14.36</b>	<b>14.40</b>	<b>14.46</b>	<b>12.58</b>
	92	P.L.	↑	sr.245	1,1	84,1	112,9	14.37	14.42	14.47	13.00
	78	Rossano Veneto	↔	sr.245	2,5	86,6	110,4	14.40	14.45	14.51	13.03
PROVINCIA DI TREVISO											
	56	P.L.	↑	sr.245	5,9	92,5	104,5	14.48	14.53	14.59	13.10
	53	Castello di Godego	↑	sr.245	1,6	94,1	102,9	14.50	14.55	15.01	13.12
	44	Castelfranco Veneto	↑	sr.53	2,8	96,9	100,1	14.53	14.59	15.05	13.30 •
	45	Vedelago	↑	sr.53	8,5	105,4	91,6	15.06	15.12	15.19	13.39
	37	Istrana	↑	sr.53	6,6	112,0	85,0	15.14	15.21	15.28	13.45
	22	Treviso- tangenziale	↔	sr.53	6,9	118,9	78,1	15.23	15.30	15.37	13.52
	11	Bv. per Treviso-Mare	↔	sr.89	8,6	127,5	69,5	15.34	15.41	15.49	14.01
	4	Svinc. A4 Meolo-Roncade	↑	sr.89	12,3	139,8	57,2	15.49	15.57	16.06	14.31

ALTTUDINE  
ALTITUDELOCALITÀ  
PLACEKM PARZIALI  
PARTIAL KMKM PERCORSI  
COVERED KMKM DA PERCORRERE  
KM TO BE COVEREDMEDIA KM/ORA  
AVERAGE SPEED47 45 43  
hh.mm. hh.mm. hh.mm.CAROVANA  
CARAVAN

## PROVINCIA DI VENEZIA

3	Caposile	↑	sr.43	12,2	152,0	45,0	16.04	16.13	16.22	14.44
3	Jesolo	↔	v.Sauro-v.Roma Destra	8,6	160,6	36,4	16.15	16.24	16.34	14.54
 1	<b>Lido di Jesolo</b>	↔	<b>v.Aquileia-v.M.L.King</b>	<b>5,1</b>	<b>165,7</b>	<b>31,3</b>	<b>16.21</b>	<b>16.31</b>	<b>16.41</b>	<b>15.15 •</b>
3	Cortellazzo	↑	v.Massaua-v.Revedoli	8,0	173,7	23,3	16.33	16.43	16.54	15.25
1	Eraclea Mare	↑	v.d.Fiori	4,4	178,1	18,9	16.38	16.48	17.00	15.39
1	Porto Santa Margherita	↔	v.Lepanto- C.so Pisa-sp.54	10,5	188,6	8,4	16.51	17.02	17.14	15.52
1	Caorle Centro	↑	v.Pompei-Lung. Trieste	4,6	193,2	3,8	16.57	17.08	17.20	15.57
 1	<b>CAORLE</b>	↑	<b>v.Traghete</b>	<b>3,8</b>	<b>197,0</b>	<b>0,0</b>	<b>17.01</b>	<b>17.13</b>	<b>17.25</b>	<b>16.02</b>

## NOTE/NOTES

 **Traguardo Volante:**  
km 83 Rosà  
km 165.7 Lido di Jesolo

 **Galleria/Tunnel:**  
km 6.8

 **Passaggio a Livello/Level Crossing:**  
km 84.1 - 92.5

- **Sosta Carovana**  
Sosta Carovana fuori percorso/Adv Parade Stop  
Out of Race: Monastier di Treviso 14.14 - 14.29